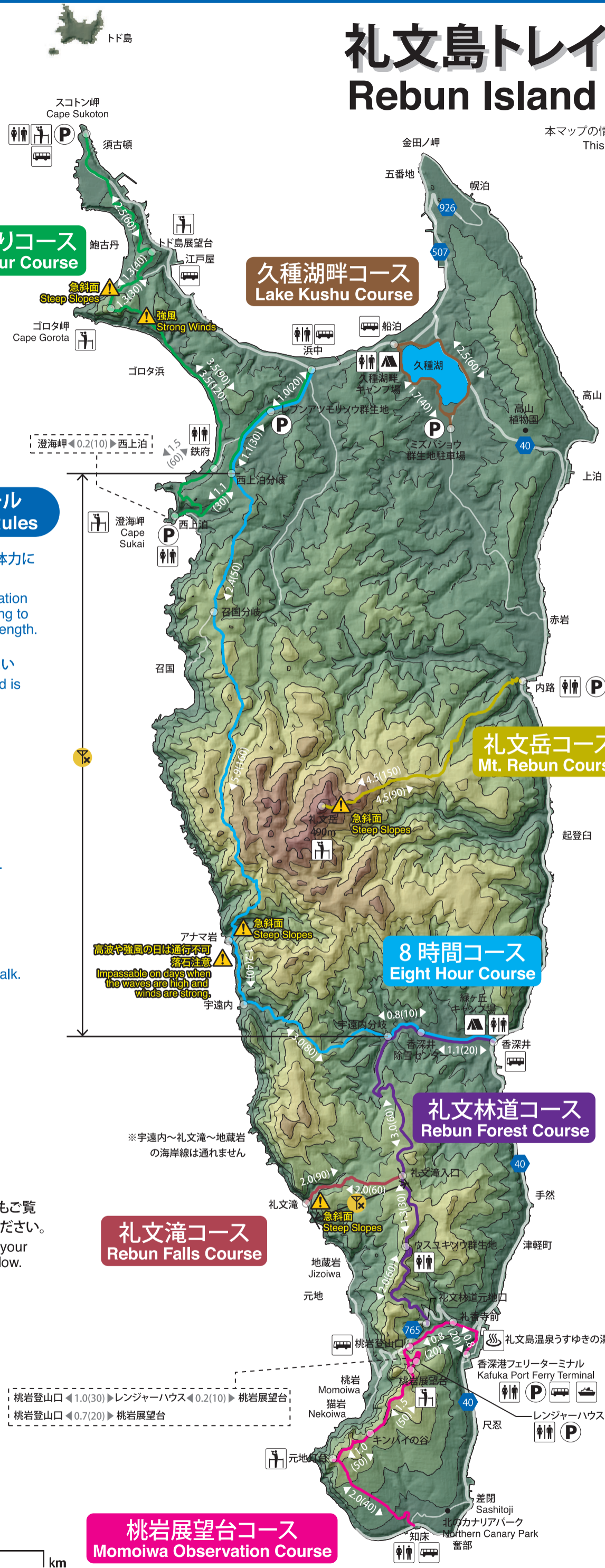


礼文島トレイルマップ Rebun Island Trail Map

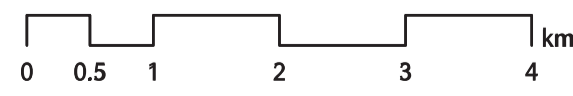

本マップの情報は2014年3月現在のものです
This map is current as of March, 2014.



礼文島トレッキングルール Rebun Island Trekking Rules

1. 事前に情報を集め、自分の技術と体力に合った計画を立ててから
Be sure to gather plenty of information prior to trekking, and plan according to your own abilities and physical strength.
2. ぬかるんでいる時は無理して歩かない
Do not try to walk when the ground is muddy.
3. コースの外に踏み込まない
Do not stray off the course.
4. 植物を採らない
Do not pick the vegetation.
5. 外来種を持ち込まない
Do not bring in outside vegetation.
6. キャンプは決められた場所で
Camp only in designated areas.
7. ペットを連れて歩かない
Do not bring pets along on your walk.

■トレッキング情報はスマートフォンでもご覧になれます。下のQRコードをご利用ください。
Trekking information can be seen on your smart phones. Enter the QR code below.



凡例 Legend

- 【トレイルコース / Trail Course】
- 桃岩展望台コース
Momoiwa Observation Point Course
 - 礼文林道コース
Rebun Forest Course
 - 岬めぐりコース
Cape Tour Course
 - 礼文岳コース
Mt. Rebun Course
 - 礼文滝コース
Rebun Falls Course
 - 久種湖畔コース
Lake Kushu Course
 - 8時間コース
Eight Hour Course

- 【標高 (m)】
- 450-500
 - 400-450
 - 350-400
 - 300-350
 - 250-300
 - 200-250
 - 150-200
 - 100-150
 - 50-100
 - 0-50

【各区間の距離と所要時間 (徒歩)】
【Distances and duration (on foot) between each section.】

- 距離と時間の区間ポイント
Section markers according to distance and duration.
- ← 1.8(40) → 距離 / Distance (km)
所要時間 (分) / Duration (minutes)

※所要時間は目安です。
* Given times are only an estimate.
自分の技術と体力に合わせて、事前に十分な計画を立ててください。
Be sure to make sufficient plans according to your physical strength and abilities beforehand.

【ピクトなど / Pictogram】

- ⚠ 要注意箇所 / Dangerous Areas
- 🚻 トイレ / Restrooms
- P 駐車場 / Parking
- 🚌 バス停 / Bus Stop
- 🚢 フェリーターミナル / Ferry Terminal
- 🏠 展望地 / Observation Points
- 🏕 キャンプ場 / Camp Sites
- ♨ 温泉 / Hot Springs
- 40 道番号 / Highway Number

☎ 携帯電話の電波が届かない区間
Areas where there is no cellular reception.